



# PARTICIPACE

Ing. Tomáš Horník

# OSNOVA

## 1. Participace z pohledu města

- Proč se dělá?
- Jaké jsou formy?
- K čemu to vlastně je?

## 2. Participace z pohledu občanů

- Kde je možné získat informace o dopravních stavbách?
- Jak a v jakých formách je se možné zapojit do dopravního plánování?





**„Činnost, kterou lidé vykonávají s cílem ovlivnění politických či jiných rozhodnutí.“**

**Gerry Stocker**





**Participativní plánování pomáhá sladit názory hlavních účastníků plánovacích procesů, budovat konsensus a předcházet konfliktům mezi stranami zastupujícími různé zájmy.**

## PROČ PARTICIPOVAT?

Představte si následující situaci: Jdete po ulici a potkáte kamaráda, kterého jste delší čas neviděli. Na chvíli se zastavíte a povídáte si. Proberete běžné otázky: *Jak se máš? Co v práci? Co rodina?* A jak už to tak bývá, prohodíte i pár slovo o politice. Kamarádovi stoupne tlak, na chvíli se rozčílí, přidá i pár ostrých slov, a když se trochu uklidní, dodá:

***Ale co bych se rozčiloval, nemá to smysl. Já nic nezměním a oni si tam stejně dělají, co chtějí. O lidi nemají zájem.***

Je vám to povědomé? Ano? Většina z nás totiž podobnou situaci zažila, případně jí alespoň byla svědky.

Participace řeší a pomáhá odstranit dva základní problémy:


1. **Nevnímáme, že má někdo jiný jiné potřeby.**
2. **Nerozumíme si.**

# 1. Nevnímáme, že má někdo jiný jiné potřeby.

Participace je mimo jiné i pochopení potřeb jednotlivých občanů, které nejsou stejné.



**x**





NÍČÍM SOUSEDŮM TRÁVNÍK

A NAVÍC PARKUJI TAM, KDE TO  
ZÁKON NĚUMOŽNĚJE.

ZAMYSLÍM SE NAD SEBOU A POHCÍM  
SE - JINAK DOJÍTAUJ POHCITU.

SOSEDE



Mili Sousedé, kdyby v této lokalitě  
bylo místo k parkování, neparkuji na  
zatravnění, který slouží také na  
parkování, tak pardon příště tu dám  
na invalidy a o pokutu se podělíme  
co?

Nebudu parkovat ani v Globusu,  
když vozím v autě nářadí, rád na to  
vidím už jednou mě vybrali

Děkuji Soused

## 2. Nerozumíme si

# Odborná x laická veřejnost x politici.

„Pokud to nedokážete vysvětlit 6 letému dítěti, tak tomu nerozumíte dostatečně.“

Albert Einstein

## Řidičům před opraveným nádražím ubyl pruh, tvoří se tak větší zácpy

8. června 2017 10:39

Stavba terminálu před pardubickým vlakovým nádražím změnila rovněž uspořádání jízdních pruhů. Řidičům novinka přináší potíže a delší stání. Situaci zlepší jedině

## Pardubice otevřely před nádražím nový dopravní terminál

U nádraží se změnila také dopravní situace a někteří řidiči si stěžují, že se kvůli úpravám zhoršila průjezdnost. Před nádražím se změnil počet i uspořádání jízdních pruhů. Bylo potřeba postavit i novou

## Oprava pardubického „přednádraží“ zhoršila dopravu, řešení v nedohlednu

Nyní to má být lepší, ale stejně je zřejmé, že ztráta jednoho jízdního pruhu má neblahé následky.

Vyrazit ve všední den odpoledne autem k pardubickému nádraží je teď holý nerozum. Vyplyne z toho jen popojíždění v dlouhé koloně, případně infarktové situace na světelné křižovatce u bytového domu a jistota ztráty několika minut.



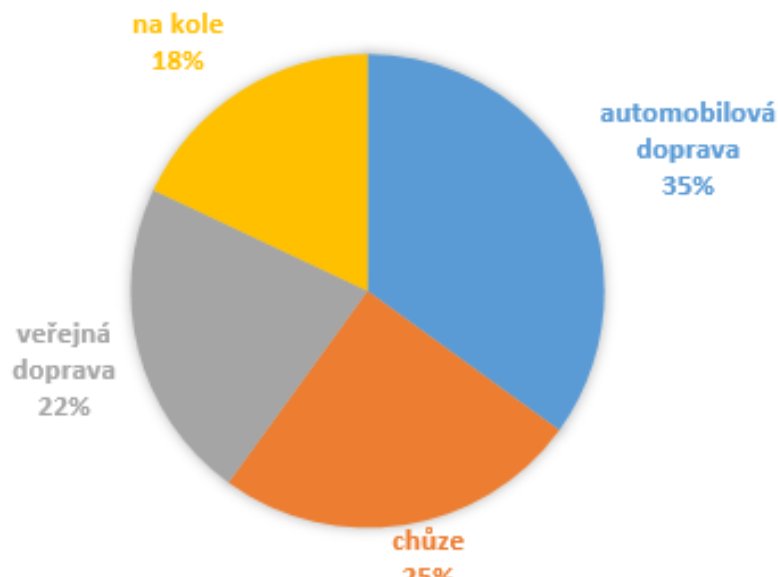


## Oprava pardubického „přednádraží“ zhoršila dopravu, řešení v nedohlednu

10. ledna 2018 11:51

Technici přenastavují semaforey, ale řidiči dál šílí. Křižovatka u pardubického nádraží se při opravě náměstí změnila tak, že nikdy pořádně propustná nebude. V minulých týdnech měli smůlu hlavně lidé, kteří přijížděli od Polabin. Doba čekání byla kolem čtvrt hodiny.

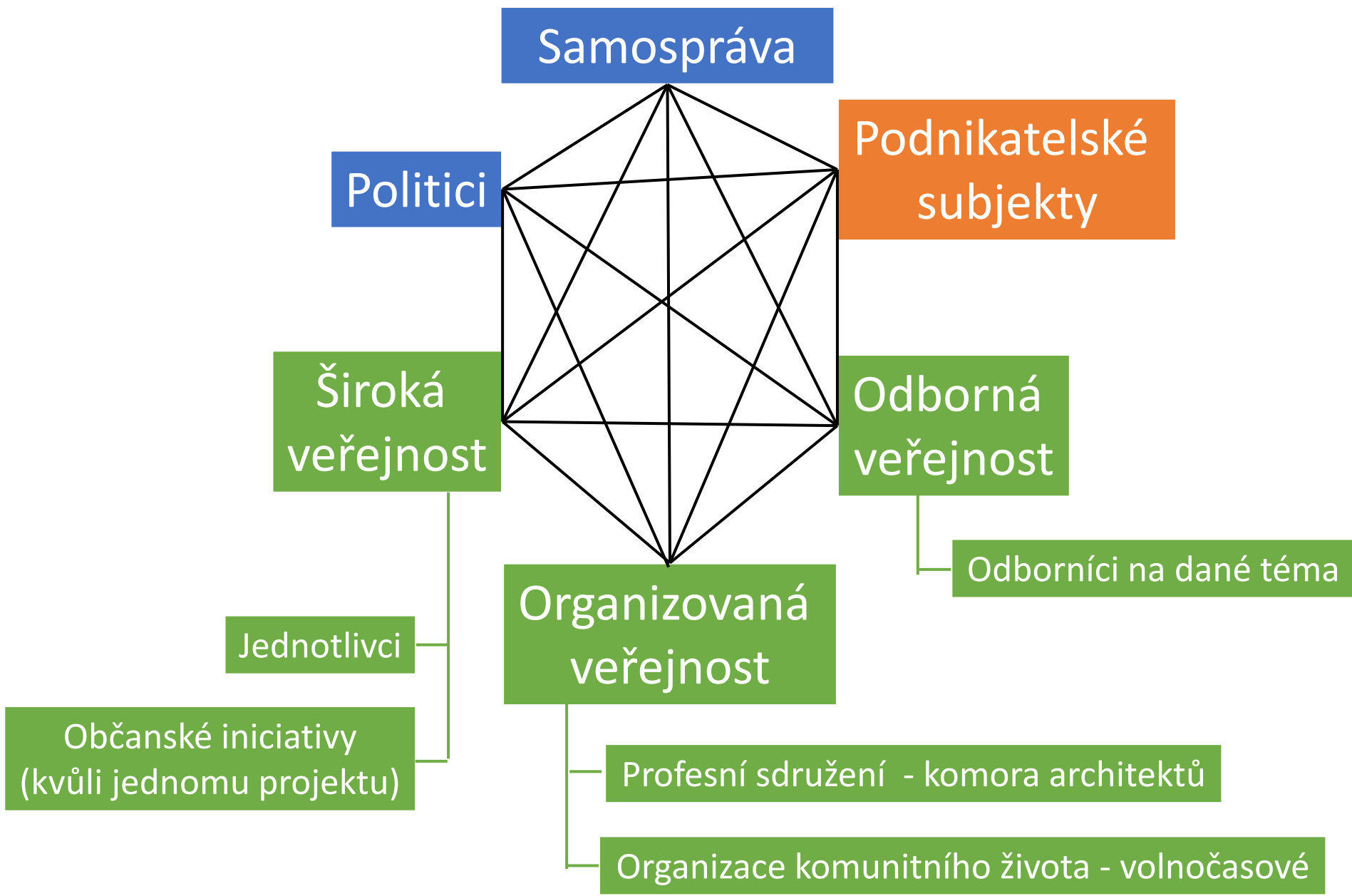
### DOPRAVA V PARDUBICÍCH VNĚJŠÍ + VNITŘNÍ



**Jak tedy probíhá participace? Jaké jsou možnosti a kdo je do ní zapojen?**



# Participační hřiště a jeho hráči



## Problém zapojení veřejnosti

- **Zapojení veřejnosti v nevhodné fázi.**

*„Můžete s tím nesouhlasit, ale to je jediné co s tím můžete dělat.“*

- **Zapojení veřejnosti v nevhodné míře.**

*„Nakreslete, jak by mělo vypadat linkové vedení v rámci přestupního terminálu MHD u pardubického nádraží.“*

- **Přílišná složitost pro laickou veřejnost.**

*„Rozšíření JP na I/35 posílíme Braessův paradox.“*

## Dva extrémy

- Rozhodnutí bez diskuze.
- Nekonečná diskuze.
  
- Urychlení procesu – místo soudního procesu kompromis.
- Zpoždění procesu – nutnost přepracování projektu.





Veřejnost snáze pochopí procesy, které vedou ke vzniku určitého záměru.

Pochopí i proč je takový časový horizont projektu.

„Špatně vedená participace představuje pro vedení a správu města často větší hrozbu než žádná participace.“



# Metody participace - obecně

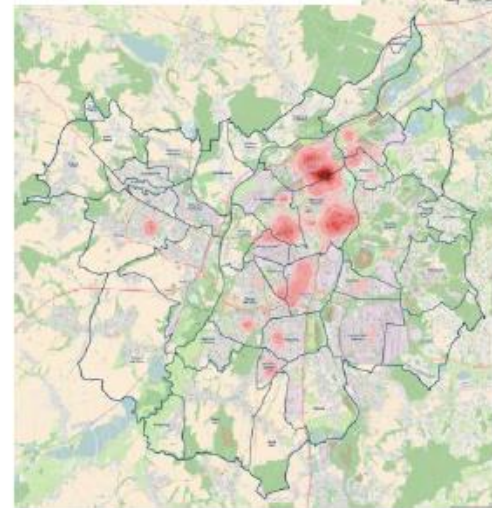
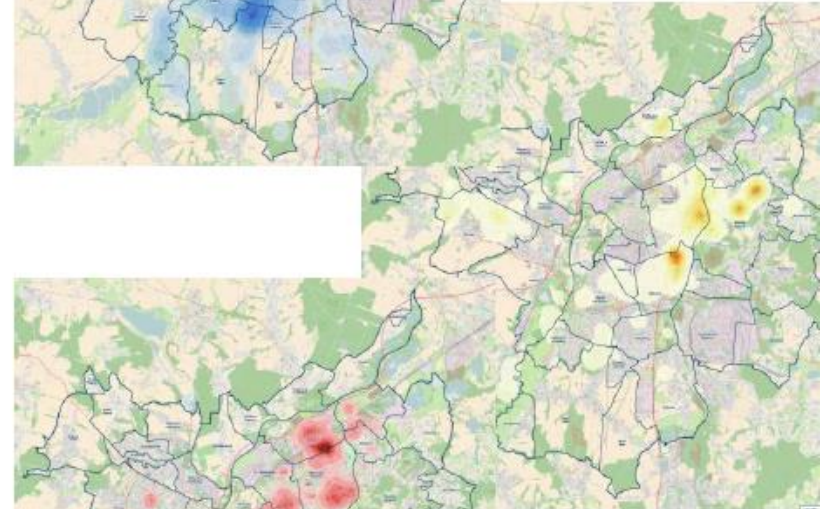
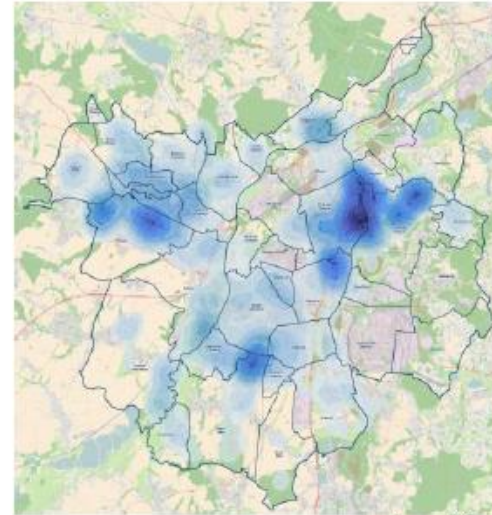
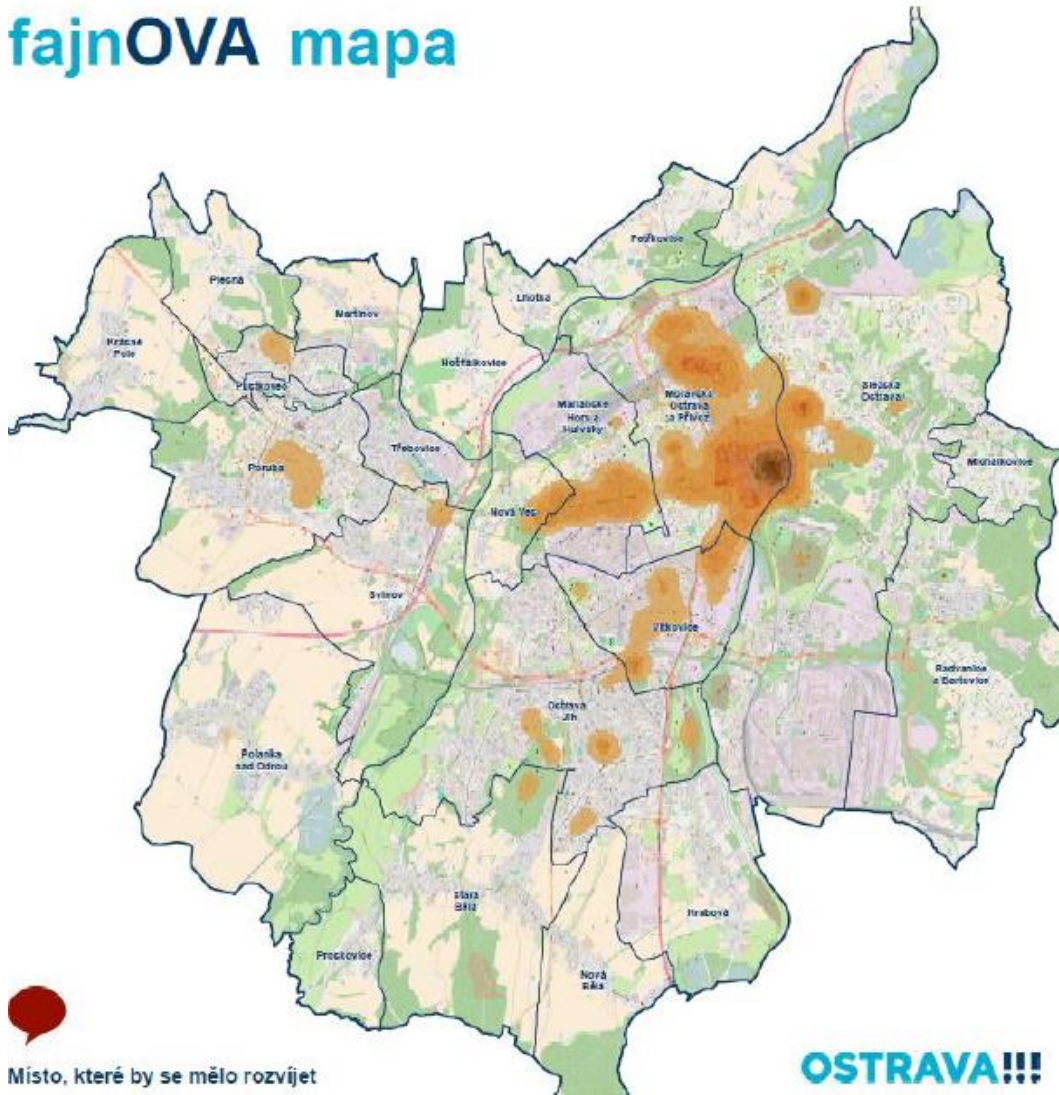




**Den otevřených dveří – spousta postřehů, lidé hned vidí názory druhých, IPR, prezentace VŠ prací mlýny.**



## fajnOVA mapa















**Tvorba modelů/výkresů - zapojení dětí**

## Palackého (víc než spojka) Pardubice

The form Palackého (víc než spojka) Pardubice is no longer accepting responses.  
Try contacting the owner of the form if you think that this is a mistake.

This form was created using Google Forms. [Create your own](#)

Google Forms

**Dotazník.**



Microsoft Awards  
2017 Finalist

## zmente.to

námět, stížnost, pochvala

Vyberte si oblast, kterou chcete změnit.



veřejná  
doprava



cyklisté



bezbariérovost



doprava



komunikace



pěši



městská  
zeleň



veřejná  
prostranství



opravujeme.to

Váš vzkaz hned doručíme na správné místo. Havarijní situace se řeší okamžitě, v ostatních případech od nás dostanete odpověď tak rychle, jak jen to bude možné.

Tým zmente.to

## zmente.to

námět, stížnost, pochvala

dopravní značení  
nepořádek  
poškozená komunikace  
bezbariérovost  
špatné odvodnění  
vylepšení komunikací  
semafony  
veřejné osvětlení  
uzavírka, omezení  
rizikové místo  
autovraky  
ostatní podněty

námět, stížnost, pochvala

lokace

Mapa Satelitní

zadejte polohu

Prostor pro Váš námět, Vaši stížnost, nebo pochvalu.

0/500

zadejte číslo sloupu veřejného osvětlení

jméno a příjmení

e-mail pro zaslání odpovědi

fotografie

souhlasím se zpracováním osobních údajů

Ochrana osobních údajů

odeslat

## Online platforma, mobilní aplikace





**Fórum o budoucnosti – ideální vize města (strategické cíle).**





**Komunitní vycházka / cyklovýjížd'ka – zvýšení povědomí o problémech, o důvodech proč, co, jak, kde...**





**Konzultační/informační stánek**



**Výstava ve veřejném prostoru**



Hlasovalo 33 000 lidí.  
(53 % pro transformaci)





Setkání pracovní skupiny. / Zdroj: IPR Praha



**Pracovní skupina**



## Veřejné projednávání





**PRO VEŘEJNOST – JAK ZÍSKAT INFORMACE, JAK SE ZAPOJIT**





## 4 ZPŮSOBY ZAPOJENÍ VEŘEJNOSTI DO DOPRAVNÍHO PLÁNOVÁNÍ

1. **DANÉ ZÁKONEM – PROCES POŘÍZENÍ ÚZEMNÍHO PLÁNU – DANÉ PŘESNÉ LHŮTY A FORMA**
2. DANÉ METODIKOU – NAPŘ. PROCES POŘÍZENÍ PLÁNU UDRŽITELNÉ MĚSTSKÉ MOBILITY – DEFINOVANÁ MOŽNOST, NEDEFINOVANÁ FORMA
3. NIŽŠÍ STUPEŇ DOKUMENTACE – ZÁVISÍ NA ŘEŠITELI DANÉ STUDIE
4. **PODÁNÍ PŘIPOMÍNKY/DOPORUČENÍ**

## POTŘEBUJI INFORMACÍ O DĚNÍ VE SVÉM MĚSTĚ

1. běžné zpravodajské kanály
2. veřejně přístupné materiály (územní studie, architektonické projekty, či další projekty města)
3. možnost žádat o informace podle stošestky
4. možnost *nahlédnutí* do projektových dokumentací přímo na příslušném odboru

**1. veřejně přístupné materiály (územní studie, architektonické projekty, či další projekty města)**



## Pardubice

[Úvod](#) → [Úřad](#) → [Radnice](#) → [Územní plánování](#) → [Územní studie města Pardubice](#)

# Územní studie města Pardubice

## Pardubice - ÚS 2 (areál Lihovaru a autobusového nádraží)

Schválená dokumentace pro rozhodování o změnách v území

## ÚS Doubravice

schválená dokumentace pro rozhodování o změnách v území

## Pardubice - ÚS 1 (Terminál B)

schválená dokumentace pro rozhodování o změnách v území

➤ **Koník**

➤ **Radnice**

➤ Úřední deska

➤ On-line rezervace

➤ Formuláře

➤ Pro média

➤ Zastupitelstvo





Co hledáte?

Hledej



## Pardubice

[Úvod](#) → [Projekty](#)

## Projekty

[Architektonické projekty](#)

[Projekty spolufinancované z dotačních programů](#)

[Průzkum dopravního chování](#)

[Mikroweby magistrátu](#)



# Chci si koupit tento pozemek



© Seznam.cz, © TopGis

© Seznam.cz, © TopGis

© Seznam.cz, © TopGis

© Seznam.cz, © TopGis

z. © TopGis

© Seznam.cz, © TopGis

© Seznam.cz, © TopGis

25 50 75 m





## MENU

- ▶ Seznam pracovníků
- ▶ Organizační struktura
- ▶ Evropské fondy
- ▶ Dotační programy Granty
- ▶ Státní dotace
- ▶ Koncepce
- ▶ **Územní plánování**
- ▶ Regionální rozvoj

## ŘEDITEL ÚŘADU

## ORGANIZAČNÍ ČLENĚNÍ

## JAK SI ZAŘÍDIT...

## KANCELÁŘ HEJTMANA

## KANCELÁŘ ŘEDITELE ÚŘADU

## ODBOR ORGANIZAČNÍ A PRÁVNÍ A KRAJSKÝ ŽIVNOSTENSKÝ ÚŘAD

## ODBOR FINANČNÍ

## ODBOR MAJETKOVÝ

## ÚZEMNĚ ANALYTICKÉ PODKLADY

[◀ Zpět na seznam](#)**Územně analytické podklady Pardubického kraje - 4. úplná aktualizace 2017**

(20.6.2017)

Územně analytické podklady Pardubického kraje - 4. úplná aktualizace 2017 (ÚAP Pk 2017 - 4. úplná aktualizace) byly zpracovány v souladu s požadavky zákona č. 183/2006 Sb., o územním plánování a stavebním řádu (stavební zákon), a vyhlášky č. 500/2006 Sb., o územně analytických podkladech, územně plánovací dokumentaci a způsobu evidence územně plánovací činnosti. Zastupitelstvo Pardubického kraje projednalo Územně analytické podklady Pardubického kraje - 4. úplnou aktualizaci 2017 na svém jednání dne 20. 6. 2017 pod číslem usnesení Z/101/17.

**dokumenty**[Textová část ÚAP Pk - 4. úplná aktualizace 2017](#) (27.6 MB) [Výkres hodnot území](#) (6.5 MB) [Výkres limitů využití území](#) (6.6 MB) [Výkres záměrů na provedení změn v území](#) (6 MB) [Problémový výkres](#) (6 MB) **odkazy**[GIS MAPY - grafická část ÚAP Pardubického kraje](#)[Webová aplikace ÚAPKit](#)

## Nepřehlédněte

- ▶ Služba zimní údržby
- ▶ Rozpočet Pk na rok 2019 a střednědobý výhled rozpočtu na roky 2020-2021
- ▶ Dotační programy z rozpočtu Pk
- ▶ GDPR
- ▶ Kotlíkové dotace
- ▶ Aktuální informace pro obce a města
- ▶ Architektura první republiky
- ▶ Program údržby a rozvoje krajského majetku
- ▶ Má vlast cestami proměn
- ▶ Programové prohlášení 2016–2020

# Pardubice

[Úvod](#) → [Úřad](#) → [Radnice](#) → [Územní plánování](#) → [Územní plán města Pardubice](#)

## Územní plán města Pardubice

### [Nový Územní plán města Pardubic](#)

Projednávaná dokumentace

### [Úplné znění Územního plánu města Pardubice po XVIIb-1 změně](#)

Vydaná dokumentace (aktuální platný územní plán)

### [Územní plán Hostovice](#)

Schválená dokumentace

### [Změny Územního plánu města Pardubic](#)

### [Úpravy Územního plánu města Pardubic](#)

[Koník](#)

[Radnice](#)

[Úřední deska](#)

[On-line rezervace](#)

[Formuláře](#)

[Pro média](#)

[Zastupitelstvo](#)

[Rada](#)



### **3. Možnost žádat o informace podle stošestky**

## **zákon č. 106/1999 Sb., o svobodném přístupu k informacím**

Pokud informaci žádá fyzická osoba:

- Jméno a příjmení žadatele,
- adresu trvalého pobytu (případně adresu pro doručování, liší-li se od adresy trvalého pobytu),
- datum narození,
- informaci, že jde o žádost dle zákona,
- uvedení obce (povinného subjektu), od které tuto informaci požaduje.

1. Poskytnutí informace – do 15 dnů (obec může prodloužit až o 10 dnů, žadatele však musí informovat).
2. Odložení žádosti – pokud žadatel nepředloží všechny náležitosti.
3. Odmítnutí poskytnutí informací – pokud je dotaz nesrozumitelný či nedostatečně specifikovaný.

**V případě 2. a 3. obec vždy vyzve žadatele, aby žádost doplnil (a to do 30 dnů).**



# Odpovědi na žádosti o informace podle zákona č. 106/1999 Sb. a podle zákona č. 123/1998 Sb.


## Žádost ze dne 12.03.2019


- **Číslo jednací:** OSA/D106-1/19
- **Autor:** Ing. Lenka Hradilová
- **Platnost:** 18.3.2019 - 18.3.2029

 [Text dokumentu6 \[PDF, 457 kB\]](#)

## Informace o městském mobiliáři a zeleni


- **Číslo jednací:** OŽP/19859/2019/Ves
- **Autor:** Ing. Petr Veselovský
- **Platnost od:** 27.2.2019


 [Zadost \[PDF, 75 kB\]](#)

 [Odpoved \[PDF, 85 kB\]](#)

## Žádost o informaci - stavební povolení

- **Číslo jednací:** MmP 16320/2019
- **Autor:** Kateřina Skladanová

 **Koník**

 **Radnice**

▶ Úřední deska

▶ Odbor ekonomický

▶ Kancelář primátora

▶ Kancelář tajemníka

▶ Odbor dopravy

▶ Odbor životního prostředí

▶ Odbor školství, kultury a sportu

▶ Odbor hlavního architekta

▶ Stavební úřad

## **Žádost o poskytnutí informace podle zákona č. 106/1999 Sb., o svobodném přístupu k informacím**

Odbor životního prostředí Magistrátu města Pardubice obdržel žádost o poskytnutí informace podle zákona č. 106/1999 Sb., o svobodném přístupu k informacím.

**Předmět žádosti:** Informace o městském mobiliáři a zeleni

**Znění žádosti:**

1. Prosím o informaci, zda Statutární město Pardubice vede evidenci městského mobiliáře a pokud ano, existuje možnost sdílení informací o městském mobiliáři v rámci otevřených dat.
2. Prosím o informaci, zda Statutární město Pardubice má zpracovaný pasport zeleně a pokud ano, existuje možnost sdílení informací o zeleni a jejím stavu v rámci otevřených dat.
3. Prosím o informaci:
  - a. kolik laviček instalovaných v exteriéru (parky, ulice apod.) vlastní a spravuje Statutární město Pardubice, případně jím zřízené organizace;
  - b. kolik odpadkových košů instalovaných v exteriéru (parky, ulice apod.) vlastní a spravuje Statutární město Pardubice, případně jím zřízené organizace;
  - c. kolik stromů vlastní a spravuje Statutární město Pardubice, případně jím zřízené organizace.

**Způsob poskytnutí informace:** zaslání do datové schránky

**ŽÁDOST**

## **Odpověď na žádost o poskytnutí informace:**

### **„Informace o městském mobiliáři a zeleně“**

Na Vaši žádost uvádíme následující odpovědi:

1. Statutární město Pardubice vede evidenci městského mobiliáře, ale neexistuje možnost sdílení informací o městském mobiliáři v rámci otevřených dat.
2. Statutární město Pardubice má zpracovaný pasport zeleně, ale neexistuje možnost sdílení informací o zeleni a jejím stavu v rámci otevřených dat.
3. A) na pozemcích Statutárního města Pardubic je 270 ks laviček.  
B) na pozemcích Statutárního města Pardubic je 203 ks odpadkových košů.  
C) na pozemcích Statutárního města Pardubic je 32 020 ks stromů.

**ODPOVĚĎ**



**4. Možnost nahlédnutí do projektových dokumentací přímo na příslušném odboru**

# Vyhláška č. 499/2006 Sb. Vyhláška o dokumentaci staveb

A Průvodní zpráva

B Souhrnná technická zpráva

**B.4 Dopravní řešení**

C Situační výkresy

D Dokumentace objektů

K dokumentaci se přikládá dokladová část

**1. DANÉ ZÁKONEM – PROCES POŘÍZENÍ  
ÚZEMNÍHO PLÁNU – DANÉ PŘESNÉ  
LHŮTY A FORMA**



## § 20 Zveřejnění písemností

(1) Příslušný správní orgán musí veřejnosti a dotčeným orgánům zajistit možnost seznámit se s návrhy zadání, územně plánovací dokumentace nebo zprávy o jejím uplatňování ode dne vyvěšení veřejné vyhlášky.

(2) Písemností se rozumí i výkresy, schémata a jiná zobrazení.

## § 22 Veřejné projednání

(1) Veřejné projednání při pořizování územně plánovací dokumentace nařizuje pořizovatel. Je-li to účelné nebo vyžaduje-li to rozsah řešeného území, nařídí pořizovatel více veřejných projednání na jím určených místech. Pro počítání lhůt stanovených zákonem je rozhodný den konání posledního veřejného projednání.

**(2) O průběhu veřejného projednání vede pořizovatel písemný záznam.**

(3) Stanoviska, námitky a připomínky se uplatňují písemně.

(4) Pořizovatel vždy při veřejném projednání zajistí ve spolupráci s fyzickou osobou oprávněnou podle zvláštního právního předpisu k projektové činnosti ve výstavbě (dále jen "projektant") výklad územně plánovací dokumentace.

## § 23 Zástupce veřejnosti

(1) Veřejnost může být při pořizování návrhu územně plánovací dokumentace zastupována zmocněným zástupcem veřejnosti.

(2) Zástupcem veřejnosti může být fyzická nebo právnická osoba plně způsobilá k právním úkonům. Zástupce veřejnosti musí zmocnit nejméně jedna desetina občanů obce s méně než 2000 obyvateli **nebo nejméně 200 občanů příslušné obce, kteří uplatňují věcně shodnou připomínku k návrhu územně plánovací dokumentace.** Zástupce veřejnosti může zmocnit rovněž nejméně 500 občanů kraje nebo nejméně jedna desetina občanů kterékoli obce na území kraje s méně než 2000 obyvateli nebo nejméně 200 občanů obce na území kraje, pokud podali věcně shodnou připomínku k návrhu zásad územního rozvoje.

## § 44 Pořízení územního plánu

O pořízení územního plánu rozhoduje zastupitelstvo obce

- a) z vlastního podnětu,
- b) na návrh orgánu veřejné správy,
- c) na návrh občana obce,
- d) na návrh fyzické nebo právnické osoby, která má vlastnická nebo obdobná práva k pozemku nebo stavbě na území obce,
- e) na návrh oprávněného investora.





Je důležité zdůraznit, že o pořizování nového územního plánu či jeho změny Vás ve většině případů nebude nikdo informovat. Nikdo Vám nezašle domů dopis s upozorněním na tuto podstatnou věc. A to ani v případě, že se změna územního plánu týká třeba Vaší nemovitosti. Jak a odkud se tedy tyto informace dozvíme? Odpověď zní - z úřední desky obce/města nebo kraje nebo přímo od úředníků odboru územního plánování toho úřadu, který má celou záležitost na starosti.



[Úvod](#) → [Úřad](#) → [Radnice](#) → [Úřední deska](#)

## Úřední deska

[Odbor ekonomický](#)

[Kancelář primátora](#)

[Kancelář tajemníka](#)

[Odbor dopravy](#)

[Odbor životního prostředí](#)

[Odbor školství, kultury a sportu](#)

[Odbor hlavního architekta](#)

[Stavební úřad](#)

[Obecní živnostenský úřad](#)

## Odbor hlavního architekta

[Archivní zprávy](#) ▶

### Zahájení řízení o Změně č. 2 Územního plánu Rohovládova Bělá

- **Číslo jednací:** MmP 28263/2019
- **Autor:** David Schaffer
- **Platnost:** 15.3.2019 - 10.5.2019

 [VV-Zmena-c.2-UP-Rohovladova\\_Bela\\_VP \[PDF, 151 kB\]](#)

### Vydání Změny č.3 Územního plánu Stéblová

- **Číslo jednací:** Veřejná vyhláška ze dne 15.3.2019
- **Autor:** Mariana Zmitková
- **Platnost:** 15.3.2019 - 31.3.2019

▶ **Koník**

▶ **Radnice**

▶ Úřední deska

▶ Odbor ekonomický

▶ Kancelář primátora

▶ Kancelář tajemníka

▶ Odbor dopravy

▶ Odbor životního prostředí

▶ Odbor školství, kultury a sportu

## Nový Územní plán města Pardubic

### Projednávaná dokumentace

#### Pořizovatel:

Magistrát města Pardubice, Odbor hlavního architekta  
Ing. arch. Pavla Pannová

#### Projektant:

Royal Haskoning DHV Czech Republic spol. s r.o.

**Datum zpracování:** květen 2018

**Etapu zpracování:** Řízení o územním plánu - veřejné projednání návrhu nového ÚPPce

Veřejné projednání návrhu nového ÚPPce se bude konat 27. 6. 2018 v 16,00 hod.  
v Kulturním domě v Hronovické ulici (KD Hronovická ulice č.p. 406)

**Do 4. 7. 2018 včetně běží termín pro podání námitek/připomínek k návrhu nového územního plánu.**  
Námítky/připomínky je třeba podat písemně ([formulář](#) ke stažení) a doručit je na adresu Magistrát města Pardubice, odbor hlavního architekta Štrossova 44, 530 21 Pardubice.

### Řízení o územním plánu

Dokumentace pro veřejné projednání

### Návrh územního plánu

Dokumentace pro společné jednání (stav rozpracovanosti ÚPPce v roce 2016, následuje stav rozpracovanosti pro veřejné projednání v roce 2018 výše)

### Zadání územního plánu

### Analýzy a rozborů

➤ **Koník**

➤ **Radnice**

➤ Úřední deska

➤ On-line rezervace

➤ Formuláře

➤ Pro média

➤ Zastupitelstvo

➤ Rada

➤ Organizace města

➤ Odbory magistrátu

➤ Veřejné zakázky

➤ Veřejná podpora - dotace  
a granty

➤ Vyhlášky a nařízení

➤ Územní plánování

➤ Odbor hlavního  
architekta

Podle stavebního zákona mohou podat námitku **vlastníci pozemků a staveb dotčených návrhem řešení v územním plánu.**



## Podání námítky:

Námítku lze podat k **návrhu** územního plánu (poslední fáze projednávání územního plánu nebo jeho změny). Námítky se podávají vždy **písemně**, a to i na veřejném projednání (mají být připojeny k písemnému záznamu, který na projednání pořizuje magistrát, ale jistější je námítky vždy podat na podatelně, zaslat doporučeně poštou na adresu magistrátu Prahy, anebo elektronicky se zaručeným podpisem).

Námítky **proti návrhu územního plánu je možné podat nejpozději do 7 dnů od veřejného projednání návrhu**. K později uplatněným připomínkám a námítkám se nepřihlíží.

### **V námítkách vlastníci uvedou:**

- výhrady k podobě územního plánu,
- odůvodnění námítky,
- odůvodnění zásahu do svých vlastnických práv,
- údaje podle katastru nemovitostí dokladující dotčená práva,
- vymezení území dotčené námítkou.

# 2. DANÉ METODIKOU – NAPŘ. PROCES POŘÍZENÍ PLÁNU UDRŽITELNÉ MĚSTSKÉ MOBILITY – DEFINOVANÁ MOŽNOST, NEDEFINOVANÁ FORMA



**OLOMOUC** **CENTRUM DOPRAVNÍHO VÝZKUMU** **OLOMOUC SPOKOJENÁ**

CHYTRÝ PLÁN PRO DOPRAVU

**POZVÁNKA  
NA VEŘEJNÉ PROJEDNÁNÍ**

SRDEČNĚ VÁS ZVEME NA VEŘEJNÉ PROJEDNÁNÍ NÁVRHOVÉ ČÁSTI  
**PLÁNU UDRŽITELNÉ MĚSTSKÉ MOBILITY OLOMOUC**  
DNE **2. 5. 2018 v 17:00** V SÁLE ZASTUPITELSTVA,  
HYNAISOVA 10, MAGISTRÁT MĚSTA OLOMOUCE



**VEŘEJNÉ PROJEDNÁNÍ**  
ANALYTICKÉ ČÁSTI PLÁNU MOBILITY

**PŘIJĎTE SE DOZVĚDĚT VÍCE  
O DOPRAVĚ V MOSTĚ A LITVÍNOVĚ**

- ▼ Kde se lidé cítí ohroženi dopravou?
- ▼ Které ulice jsou nejzatíženější dopravou?
- ▼ Kde se nejčastěji stávají dopravní nehody?
- ▼ Který způsob dopravy po městě lidé nejvíce využívají?

Město Most	Město Litvínov
Magistrát města Mostu, velká zasedací místnost (4. patro)	Centrum bakalářských studii, Ukrajinská 453
22. 3. 2017	23. 3. 2017
16:00	16:00

[mobilita-most-litvinov.cz](http://mobilita-most-litvinov.cz)

Evropská unie  
Evropský sociální fond  
Operační program Zaměstnanost


LITVÍN OV MOST

# 3. NIŽŠÍ STUPEŇ DOKUMENTACE – ZÁVISÍ NA ŘEŠITELI DANÉ STUDIE



Koncepce komunikační sítě Nymburka  
(KOKOS)





**Návrh změny organizace dopravy  
na sídlišti Na Humenském,  
Pardubice – Svítkov**

0 50 100 150  
m

# Koncepce komunikační sítě Nymburka (KOKOS)





**Kulatý stůl – nemluvte pouze s námi, mluvte také spolu...**





**Kulatý stůl**



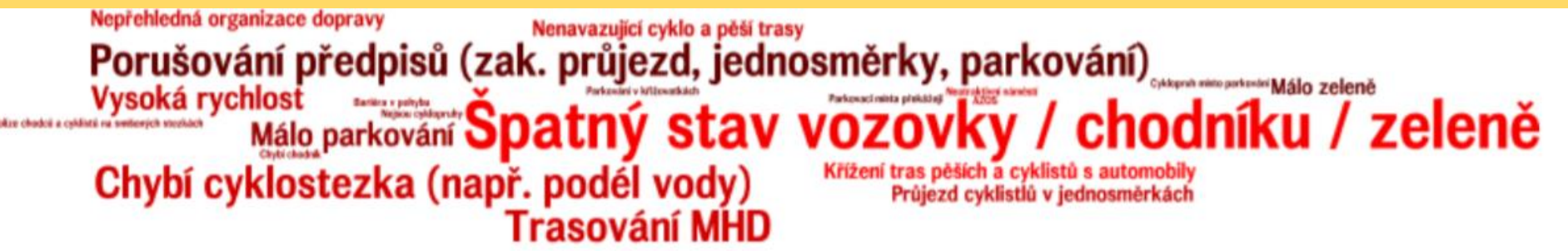


**Kulatý stůl**

# Klady



# Zápory





## **4. PODÁNÍ PŘIPOMÍNKY/DOPORUČENÍ**



ulice U Blaženky a Na Popelce



Parkovani na pěší zóně Basteckeho

Praha 13 / Bašteckého, před 8 hodinami

## Chcete po Praze chodit lépe?

1. Vyfoťte místo, které potřebuje vylepšit (např. nebezpečný přechod, bariéru, chybnou signalizaci, poničený chodník apod.).
2. Nahrajte fotografii, popište problém a lokalizujte jej na mapě.
3. Váš podnět zašleme kontaktní osobě v příslušné městské části.
4. Sledujte on-line stav řešení podnětu.

nahlásit nový podnět

nejnovější podněty

podněty podle MČ

Vyberte MČ

podněty podle ulic

např. Pařížská

## Informace o portálu

Portál Chodci sobě poskytuje prostor pro nahlášení problémů, se kterými se setkáváte na svých cestách Prahou. Vaše podněty evidujeme a zasíláme k řešení samosprávám městských částí nebo magistrátu. [Více o nás...](#)

Jsme občanské sdružení usilující o zlepšení stavu životního prostředí, zajištění bezpečnosti dopravního provozu, podporu udržitelné mobility a zvýšení zájmu občanů i veřejné správy v této problematice.


Podpořte nás!



## Bezpečné cesty do školy >

Cílem programu je ve spolupráci se školami, rodiči i zástupci veřejné správy zvýšit bezpečnost dětí při každodenních cestách (nejen) do školy a podporovat je v tom, aby se dopravovaly zdravě a ekologicky – pěšky, na kole nebo veřejnou dopravou.

### Dočkáme se čisté Prahy? Ekologické organizace podporují návrhy radního Hlubučka, musí ale být propojeny s dalšími



28. 2. 2019

### Bezpečnost je důležitější než pohodlné parkování



18. 2. 2019



# zmente.to

námět, stížnost, pochvala

Vyberte si oblast, kterou chcete změnit.



veřejná  
doprava



cyklisté



bezbariérovost



doprava



komunikace



pěší



městská  
zeleň



veřejná  
prostranství



opravujeme.to

Váš vzkaz hned doručíme na správné místo. Havarijní situace se řeší okamžitě, v ostatních případech od nás dostanete odpověď tak rychle, jak jen to bude možné.



[Úvod](#) → [Kontakty](#) → Seznam všech kontaktů

## Seznam všech kontaktů

Vyberte si odbor:

Seznam všech kontaktů ▼

Vyhledat v kontaktech:

**Příjmení Jméno, tituly**  
E-mail  
Telefon

**Odbor**  
Oddělení (úsek)

**Adresa (Ulice), Mapa**  
Dveře

**Funkce**  
Popis

**Adámková Iveta**  
[iveta.Adamkova@mmp.cz](mailto:iveta.Adamkova@mmp.cz)  
+420466859520  
[QR kód](#)

Odbor správních agend  
Oddělení občanských průkazů,  
cestovních dokladů a evidence  
obyvatel

nám. Republiky 12  
[mapa](#) ↗  
2110

Referent

**Děkuji za pozornost.**