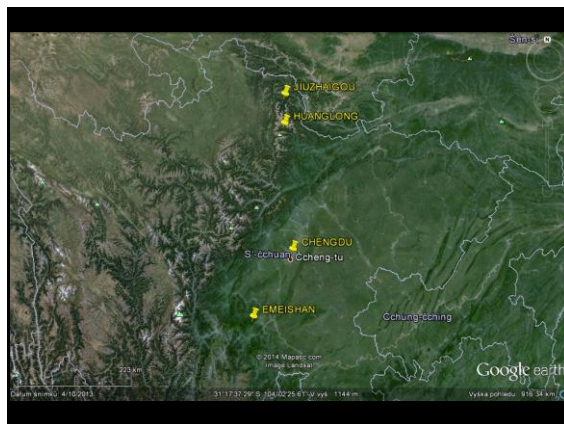


# PŘÍRODA ČÍNSKÉHO SEČUANU

Aleš Krejčí



[www.world-trend.cz](http://www.world-trend.cz)



## CHENGDU

成都

hl. město provincie (485 tis. km<sup>2</sup>), 6-7 mil. obyv.

- náměstí Tianfu
- Renmin Park
- zahrada městského chrámu Wenshu
- chrámový areál Zhaojue






**NP EMEISHAN**  
峨眉山

3200 druhů rostlin (10 % celé čínské flóry)  
hlavní vrchol 3099 m n.m.

- klášter Fuhusi
- klášter Chunyan Dian
- pavilon Qingyin







**NP EMEISHAN**  
峨眉山  
klášter Dlouhého života (Wanniansi) z r. 1611  
bronzová socha Puxiana z r. 980  
(výška 8,5 m, váha 62 tun)  
1020 m n.m.



## POHOŘÍ MINSHAN

nejvyšší vrchol Xuebao Ding (5588 m n.m.)



## NP HUANGLONG

黄龙

nadm. výška 3100 – 3600 m n.m.  
délka travertinového splazu 3,6 km





## NP JIUZHAIGOU

九寨沟

- nadm. výška 1990 – 3100 (4764) m n.m.
- rozloha 720 km<sup>2</sup> (s ochr. zónou 1318 km<sup>2</sup>)
- 63,5 % parku pokryto lesem, 114 jezer
- přes 300 druhů zvířat (170 savců, 141 ptáků)
  - 2567 druhů rostlin (vč. 212 vodních)






## NP JIUZHAIGOU

### ÚDOLÍ RIZE

- Panenský les
- Labutí jezero
- Jezero bambusového šípů a vodopád
- Pandí jezero
- Perlové mělčiny a Perlový vodopád









**NP JIUZHAIGOU**

**ÚDOLÍ ZECHAWA**

- Dlouhé jezero (3100 m n.m.)
- Jezero pěti barev



**NP JIUZHAIGOU**

**VODOPÁD NUORILANG**

šířka 320 m, výška 25 m



**NP JIUZHAIGOU**

**ÚDOLÍ SHUZHENG**

- Nosorožčí jezero
- Tygří jezero
- Vodopád a jezera Shuzheng
- Jezero Odpočívajícího tygra
  - Třpytivé jezero
  - Měličiny bonsají



